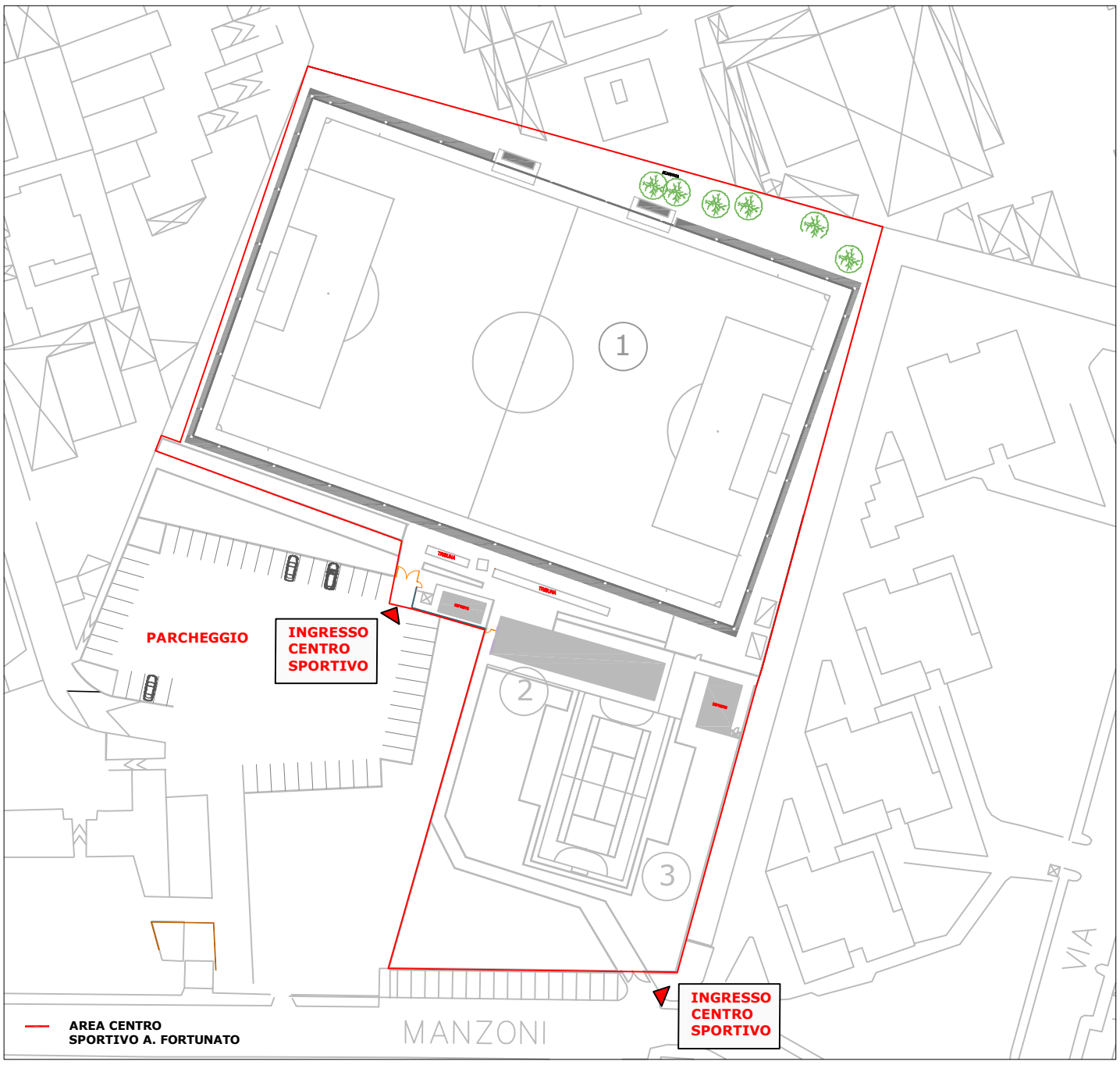

PLANIMETRIA STATO DI FATTO

1) CAMPO DA CALCIO A 11

- **CATASTO TERRENI: FOGLIO 4 MAPPALE 455**
- **SUPERFICIE 6.448MQ**
- **CAMPO IN ERBA SINTETICA**



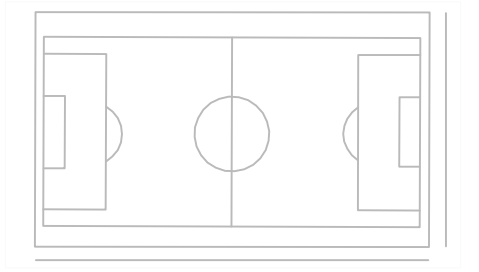

3) CAMPO DAI ALLENAMENTO

- **CATASTO TERRENI: FOGLIO 4 MAPPALE 455**
- **SUPERFICIE 576MQ**



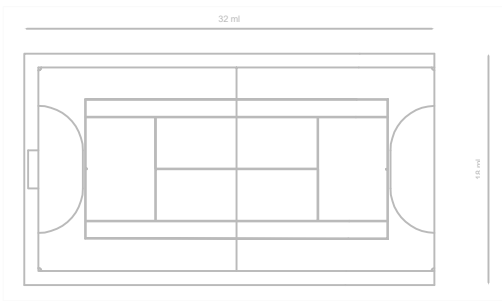

2) SPOGLIATOI CAMPI DA CALCIO

- **CATASTO FABBRICATI: FOGLIO 4 MAPPALE 454**
- **SUPERFICIE 217MQ**
- **EDIFICIO IN MURATURA**
- **A SERVIZIO DEI CAMPI DA CALCIO**



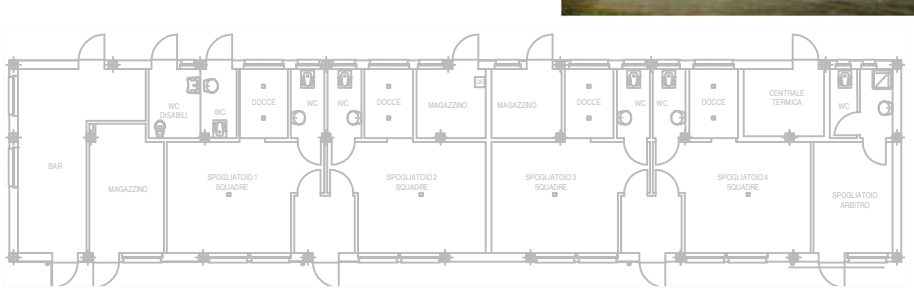

RILIEVO FOTOGRAFICO CENTRO SPORTIVO







Comune di Buccinasco 16/11/2026 G:\Economico e Finanziario\PATRIMONIO\CONCESSIONI\CENTRI SPORTIVI\CENTRO SPORTIVO FORTUNATO\All.A_planimetria.dwg

1 - CAMPO DA CALCIO

Trattasi di un campo che misura sul lato lungo 104 ml e sul lato corto 62 ml, per un totale di circa 6.448 mq di superficie. E' in erba sintetica.



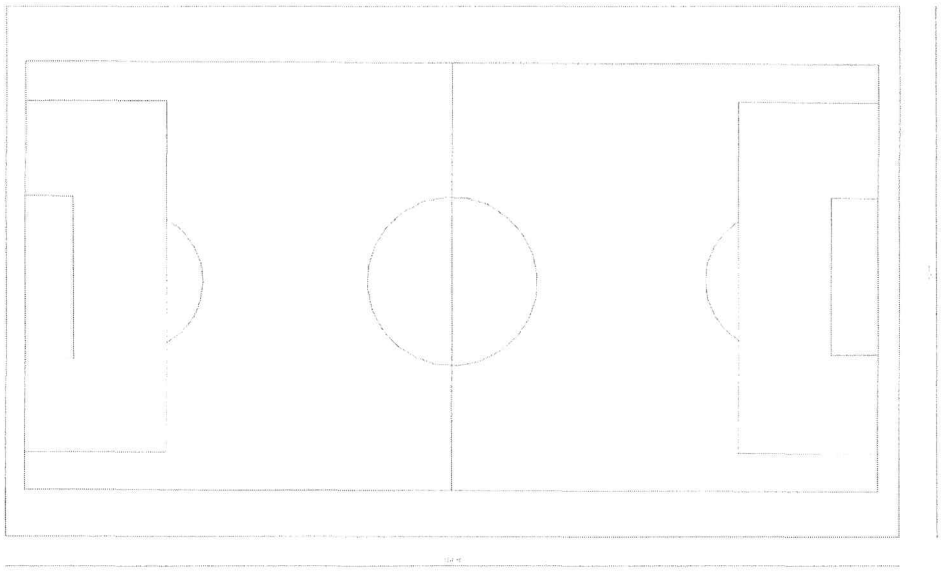

Il campo da calcio a nord dell'area adibita a Centro A. Fortunato, è identificato al Catasto Terreni al fg. 4 mapp. 455; come meglio indicato nella visura catastale ed estratto mappa di seguito riportati.

Agenzia Entrate

Ufficio Provinciale di Milano - Territorio
Servizi Catastali

Data: **01/07/2026**
Ora: **11:02:28**
Numero Pratica: **T134280/2026**
Pag: **1 - Fine**

Catasto terreni

Visura attuale per immobile

Situazione degli atti informatizzati al **01/07/2026**

Immobile di catasto terreni | **Causali di aggiornamento ed annotazioni**

Informazioni riportate negli atti del catasto al 01/07/2026

Dati identificativi: Comune di **BUCCINASCO (B240) (MI)**
Foglio **4** Particella **455**

Classamento:

Particella con destinazione: **ENTE URBANO**
Superficie: **12.428 m²**

Ultimo atto di aggiornamento: Tipo Mappale del 30/05/2022 Pratica n. MI0204818 in atti dal 30/05/2022 Protocollo NSD n. ENTRATE.AGEV-ST1.REGISTRO UFFICIALE.4475942.28/05/2022 presentato il 30/05/2022 (n. 204818.1/2022)

> Dati identificativi

Comune di **BUCCINASCO (B240) (MI)**
Foglio **4** Particella **455**
Aree di enti urbani e promiscui - Partita speciale 1

Unità immobiliari corrispondenti al catasto fabbricati
Comune di **BUCCINASCO (B240) (MI)**
Foglio **4** Particella **455**

FRAZIONAMENTO del 30/05/2022 Pratica n. MI0204818 in atti dal 30/05/2022 Protocollo NSD n. ENTRATE.AGEV-ST1.REGISTRO UFFICIALE.44759-42.28/05/2022 presentato il 30/05/2022 (n. 204818.1/2022)

> Dati di classamento

Particella con destinazione: **ENTE URBANO**
Superficie: **12.428 m²**

Tipo Mappale del 30/05/2022 Pratica n. MI0204818 in atti dal 30/05/2022 Protocollo NSD n. ENTRATE.AGEV-ST1.REGISTRO UFFICIALE.4475942.28/05/2022 presentato il 30/05/2022 (n. 204818.1/2022)

Visura telematica


Ufficio Provinciale di Milano - Territorio Servizi Catastali - Direttore TUSA GIUSEPPA
Vis tel.
13-Nov-2026 12:12:27
Scala originale: 1:1000
Dimensione cornice: 267.000 x 189.000 m Protocollo pratica T177276/2026
Comune: (M1) BUCCINASCO
Foglio: 4
454
N=5030000
E=1508000
1 Particella: 454

2 – SPOGLIATOI CAMPI DA CALCIO

La struttura in muratura è a servizio dei campi da calcio, presenti nelle vicinanze, è composta da spogliatoi e servizi igienici.



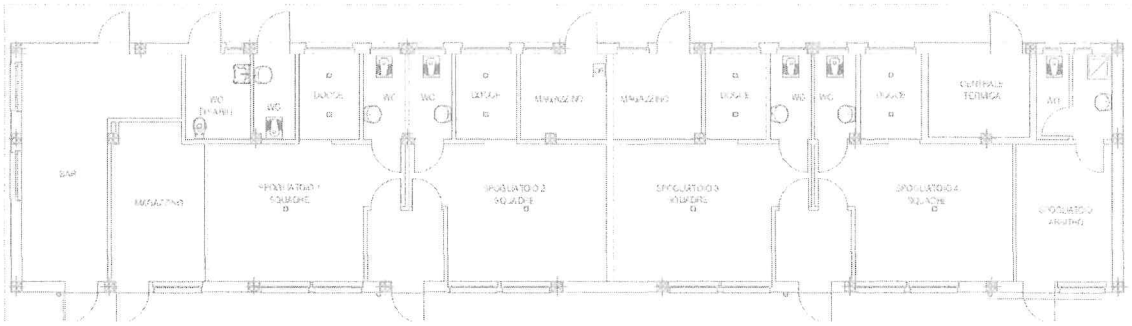

Sono situati nella parte mediana dell'area adibita a Centro Sportivo A. Fortunato, è identificato al Catasto Terreni al fg. 4 mapp. 454; come meglio indicato nella visura catastale ed estratto mappa di seguito riportati.

Agenzia Entrate

Ufficio Provinciale di Milano - Territorio
Servizi Catastali

Data: **01/07/2026**
Ora: **11:01:22**
Numero Pratica: **T133460/2026**
Pag: **1 - Fine**

Catasto terreni

Visura attuale per immobile

Situazione degli atti informatizzati al **01/07/2026**

Immobile di catasto terreni | **Causali di aggiornamento ed annotazioni**

Informazioni riportate negli atti del catasto al 01/07/2026

Dati identificativi: Comune di **BUCCINASCO (B240) (MI)**
Foglio **4** Particella **454**

Classamento:

Particella con destinazione: **ENTE URBANO**
Superficie: **217 m²**

Ultimo atto di aggiornamento: Tipo Mappale del 30/05/2022 Pratica n. MI0204818 in atti dal 30/05/2022 Protocollo NSD n. ENTRATE.AGEV-ST1.REGISTRO UFFICIALE.4475942.28/05/2022 presentato il 30/05/2022 (n. 204818.1/2022)

> Dati identificativi

Comune di **BUCCINASCO (B240) (MI)**
Foglio **4** Particella **454**
Aree di enti urbani e promiscui - Partita speciale 1

Unità immobiliari corrispondenti al catasto fabbricati
Comune di **BUCCINASCO (B240) (MI)**
Foglio **4** Particella **454**

FRAZIONAMENTO del 30/05/2022 Pratica n. MI0204818 in atti dal 30/05/2022 Protocollo NSD n. ENTRATE.AGEV-ST1.REGISTRO UFFICIALE.44759-42.28/05/2022 presentato il 30/05/2022 (n. 204818.1/2022)
Annotazione di immobile: SR

> Dati di classamento

Particella con destinazione: **ENTE URBANO**
Superficie: **217 m²**

Tipo Mappale del 30/05/2022 Pratica n. MI0204818 in atti dal 30/05/2022 Protocollo NSD n. ENTRATE.AGEV-ST1.REGISTRO UFFICIALE.4475942.28/05/2022 presentato il 30/05/2022 (n. 204818.1/2022)

Visura telematica


Ufficio Provinciale di Milano - Territorio Servizi Catastali - Direttore TUSA GIUSEPPA
Vis. tel.
454
N=5030000
E=1508000
Scala originale: 1:1000
Dimensione cornice: 267.000 x 189.000 m. Protocollo pratica T177276/2026
13-Nov-2026 12:12:27
Comune (MI) BUCCINASCO
Foglio: 4
1 Particella: 454

3 – CAMPO DA CALCIO ALLENAMENTO

Il campo per gli allenamenti occupa uno spazio totale di 576 mq in erba naturale.



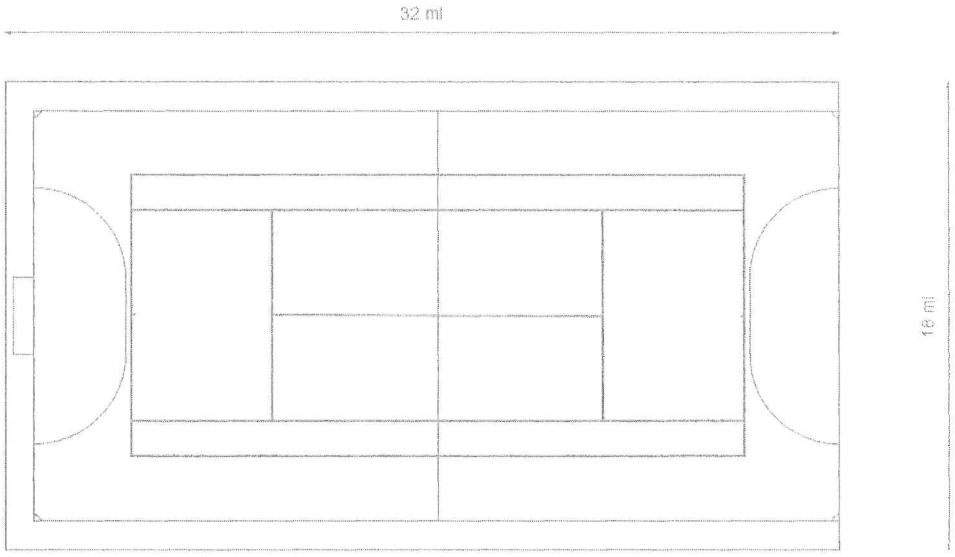

Il campo di allenamento è collocato nell'area a sud all'interno del Centro A. Fortunato, è identificato al Catasto Terreni al fg. 4 mapp. 455; come meglio indicato nella visura catastale ed estratto mappa di seguito riportati.

Agenzia Entrate

Ufficio Provinciale di Milano - Territorio
Servizi Catastali

Data: **01/07/2026**
Ora: **11:02:28**
Numero Pratica: **T134280/2026**
Pag: **1 - Fine**

Catasto terreni

Visura attuale per immobile

Situazione degli atti informatizzati al **01/07/2026**

Immobile di catasto terreni | **Causali di aggiornamento ed annotazioni**

Informazioni riportate negli atti del catasto al 01/07/2026

Dati identificativi: Comune di **BUCCINASCO (B240) (MI)**
Foglio **4** Particella **455**

Classamento:

Particella con destinazione: **ENTE URBANO**
Superficie: **12.428 m²**

Ultimo atto di aggiornamento: Tipo Mappale del 30/05/2022 Pratica n. MI0204818 in atti dal 30/05/2022 Protocollo NSD n. ENTRATE.AGEV-ST1.REGISTRO UFFICIALE.4475942.28/05/2022 presentato il 30/05/2022 (n. 204818.1/2022)

> Dati identificativi

Comune di **BUCCINASCO (B240) (MI)**
Foglio **4** Particella **455**
Aree di enti urbani e promiscui - Partita speciale 1

FRAZIONAMENTO del 30/05/2022 Pratica n. MI0204818 in atti dal 30/05/2022 Protocollo NSD n. ENTRATE.AGEV-ST1.REGISTRO UFFICIALE.44759-42.28/05/2022 presentato il 30/05/2022 (n. 204818.1/2022)

Unità immobiliari corrispondenti al catasto fabbricati
Comune di **BUCCINASCO (B240) (MI)**
Foglio **4** Particella **455**

> Dati di classamento

Particella con destinazione: **ENTE URBANO**
Superficie: **12.428 m²**

Tipo Mappale del 30/05/2022 Pratica n. MI0204818 in atti dal 30/05/2022 Protocollo NSD n. ENTRATE.AGEV-ST1.REGISTRO UFFICIALE.4475942.28/05/2022 presentato il 30/05/2022 (n. 204818.1/2022)

Visura telematica

Ufficio Provinciale di Milano - Territorio Servizi Catastali - Direttore TUSA GIUSEPPA

Vis. tel.



Comune (MI) BUCCINASCO
Foglio: 4
Scala originale: 1:1000
Dimensione cornice: 267.000 x 189.000 m Protocollo pratica T177276/2026
13-Nov-2026 12:12:27

1 Particella: 454

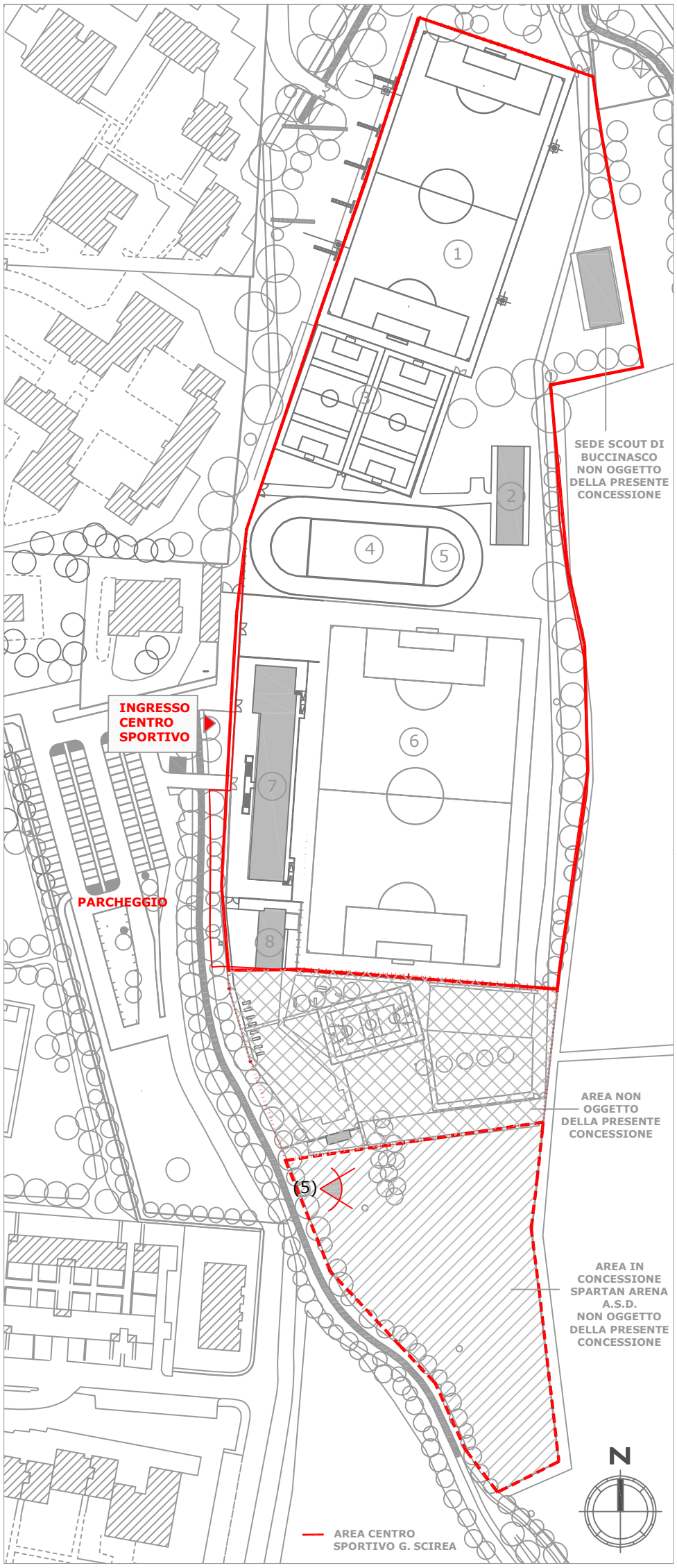

PLANIMETRIA STATO DI FATTO

1) CAMPO DA CALCIO PER ALLENAMENTI

- CATASTO TERRENI: FOGLIO 11 MAPPALE 188
- SUPERFICIE 5.000MQ
- CAMPO IN ERBA SINTETICA (2026)
- CAMPO NON OMOLOGATO

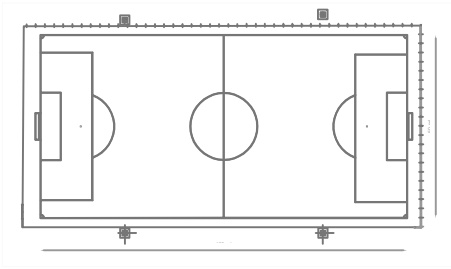

2) SPOGLIATOI CAMPI DA CALCETTO

- CATASTO FABBRICATI: FOGLIO 14 MAPPALE 103
- SUPERFICIE 270MQ
- EDIFICIO IN MURATURA
- A SERVIZIO DEI CAMPI DA CALCETTO



3) CAMPI DA CALCETTO

- CATASTO TERRENI: FOGLIO 11 MAPPALE 188
- SUPERFICIE 2.112MQ
- CAMPO IN ERBA SINTETICA

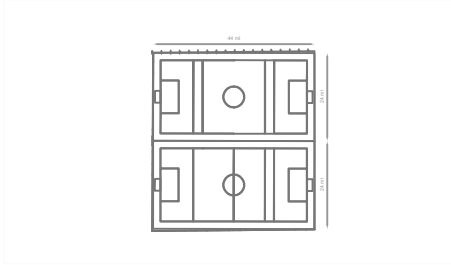

4) PISTA DA PATTINAGGIO

- CATASTO TERRENI: FOGLIO 14 MAPPALE 236
- SUPERFICIE 800MQ
- PISTA IN BATTUTO DI CEMENTO

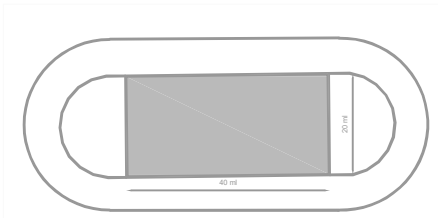

5) PISTA DI ATLETICA

- CATASTO TERRENI: FOGLIO 14 MAPPALE 236
- SUPERFICIE 1.173MQ
- PISTA IN BATTUTO DI CEMENTO

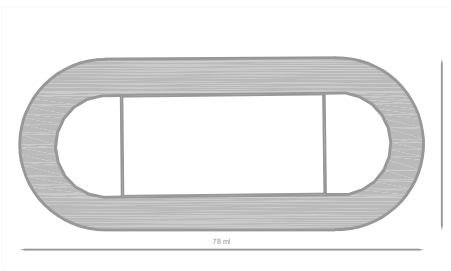

6) CAMPO DA CALCIO A 11 (omologato)

- CATASTO TERRENI: FOGLIO 14 MAPPALE 235
- SUPERFICIE 7.150MQ
- CAMPO IN ERBA SINTETICA

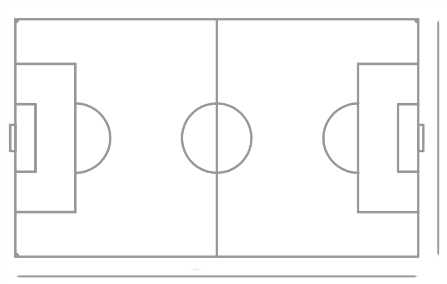

7) TRIBUNA E SPOGLIATOI CAMPO DA CALCIO

- CATASTO TERRENI: FOGLIO 14 MAPPALE 231-232
- SUPERFICIE 605MQ
- STRUTTURA IN MURATURA



8) BAR CAMPO DA CALCIO

- CATASTO TERRENI: FOGLIO 14 MAPPALE 233
- SUPERFICIE 138MQ
- STRUTTURA IN MURATURA

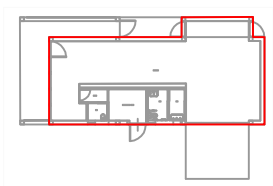

RILIEVO FOTOGRAFICO CENTRO SPORTIVO









1 - CAMPO DA CALCIO PER ALLENAMENTI

Trattasi di un campo che misura sul lato lungo 100 ml e sul lato corto 50 ml, per un totale di circa 5.000 mq di superficie. Attualmente è in fase di rifacimento in erba sintetica; per le caratteristiche che presenta non può essere omologato.



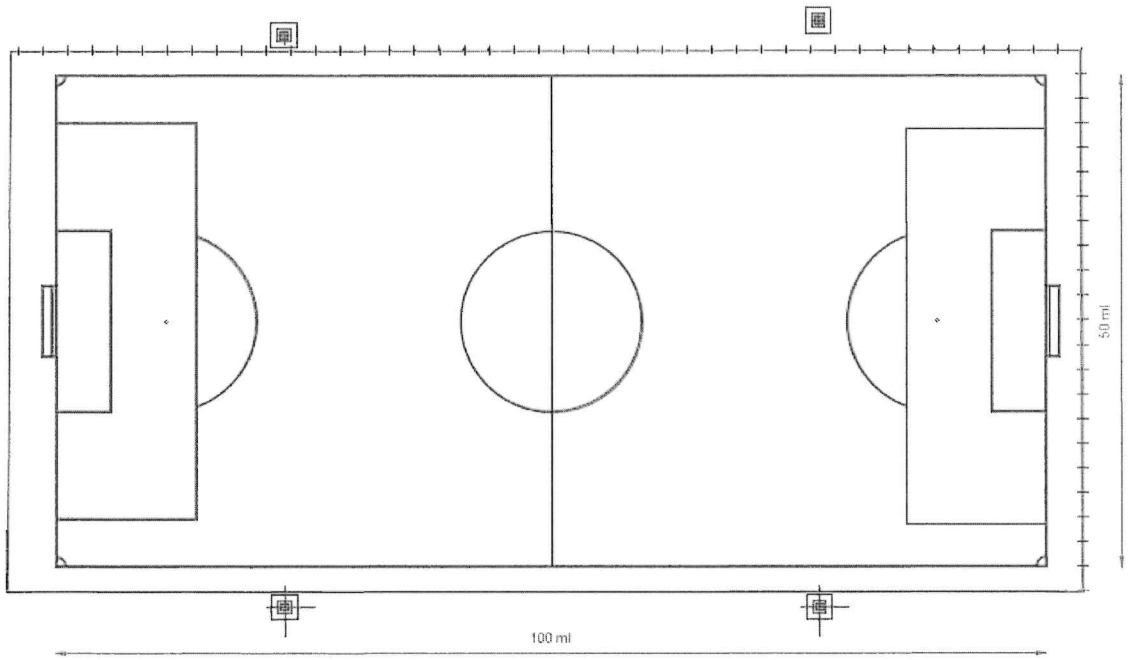

Il campo da calcio per gli allenamenti è situato a nord dell'area adibita a Centro Sportivo G. Scirea, è identificato al Catasto Terreni al fg. 11 mapp. 188; come meglio indicato nella visura catastale ed estratto mappa di seguito riportati.

Agenzia Entrate

Ufficio Provinciale di Milano - Territorio
Servizi Catastali

Data: **28/09/2026**
Ora: **08:51:45**
Numero Pratica: **T23262/2026**
Pag: **1 - Fine**

Catasto terreni

Visura attuale per immobile

Situazione degli atti informatizzati al **28/09/2026**

Immobile di catasto terreni | **Causali di aggiornamento ed annotazioni**

Informazioni riportate negli atti del catasto al 28/09/2026

Dati identificativi: Comune di **BUCCINASCO (B240) (MI)**
Foglio **11** Particella **188**

Classamento:

Particella con destinazione: **ENTE URBANO**
Superficie: **13.022 m²**

Ultimo atto di aggiornamento: Tipo Mappale del 16/06/2022 Pratica n. MI0232502 in atti dal 16/06/2022 Protocollo NSD n. ENTRATE.AGEV-ST1.REGISTRO UFFICIALE.4843408.15/06/2022 presentato il 15/06/2022 (n. 232502.1/2022)

> Dati identificativi

Comune di **BUCCINASCO (B240) (MI)**
Foglio **11** Particella **188**
Aree di enti urbani e promiscui - Partita speciale 1

FRAZIONAMENTO del 16/06/2022 Pratica n. MI0232502 in atti dal 16/06/2022 Protocollo NSD n. ENTRATE.AGEV-ST1.REGISTRO UFFICIALE.48434-08.15/06/2022 presentato il 15/06/2022 (n. 232502.1/2022)

Unità immobiliari corrispondenti al catasto fabbricati
Comune di **BUCCINASCO (B240) (MI)**
Foglio **11** Particella **188**

> Dati di classamento

Particella con destinazione: **ENTE URBANO**
Superficie: **13.022 m²**

Tipo Mappale del 16/06/2022 Pratica n. MI0232502 in atti dal 16/06/2022 Protocollo NSD n. ENTRATE.AGEV-ST1.REGISTRO UFFICIALE.4843408.15/06/2022 presentato il 15/06/2022 (n. 232502.1/2022)

Visura telematica

E=1510200

N=5029800

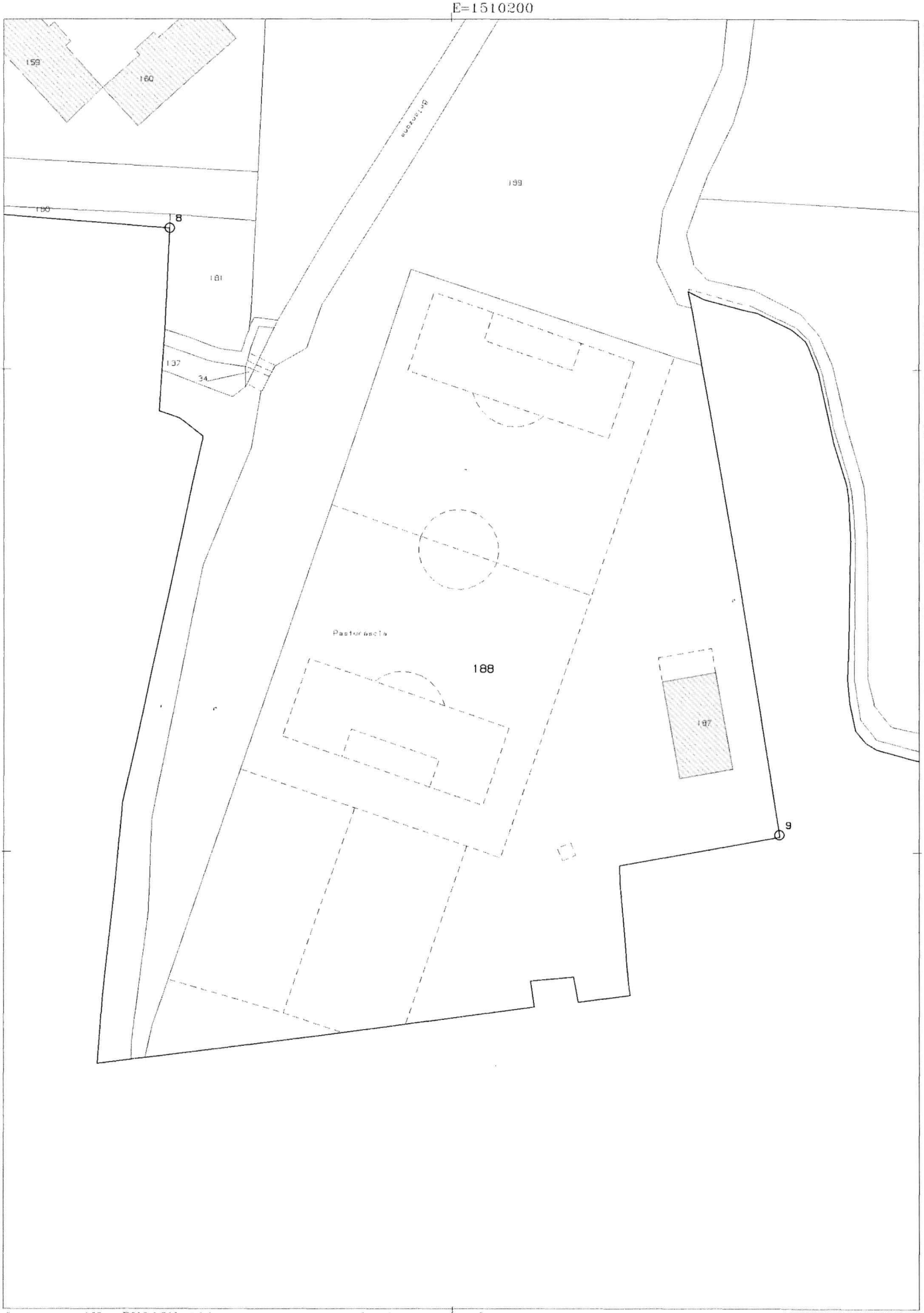

Ufficio Provinciale di Milano – Territorio Servizi Catastali – Direttore TUSA GIUSEPPA

Vis. tel.

1 Particella: 188

Comune: (MI) BUCCINASCO
Foglio: 11

Scala originale: 1:1000
Dimensione cornice: 267.000 x 189.000 m.

2-Lug-2026 14:17:19
Protocollo pratica T227611/2026

2 – SPOGLIATOI CAMPI DA CALCETTO

La struttura in muratura è ad un piano fuori terra a servizio dei campi da calcetto, presenti nelle vicinanze, è composta da spogliatoi e servizi igienici, oltre al locale tecnico.



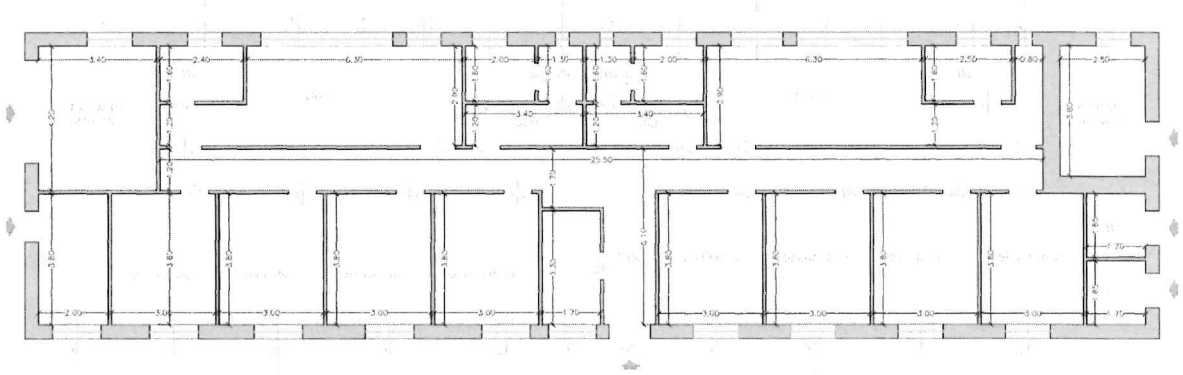

Sono situati nella parte a nord dell' dell'area adibita a Centro Sportivo G. Scirea, è identificato al Catasto Terreni al fg. 14 mapp. 103; come meglio indicato nella visura catastale ed estratto mappa di seguito riportati.

Catasto terreni

Visura storica per immobile

Situazione degli atti informatizzati dall'impianto meccanografico al 01/07/2026

Immobile di catasto terreni | **Causali di aggiornamento ed annotazioni**

Informazioni riportate negli atti del catasto al 01/07/2026
Dati identificativi: Comune di **BUCCINASCO (B240) (MI)**
Foglio **14** Particella **103**
Aree di enti urbani e promiscui - Partita speciale 1
Particelle corrispondenti al catasto fabbricati:
Comune di **BUCCINASCO (B240) (MI)**
Foglio **14** Particella **103**
Classamento:

Il reddito dominicale è stato calcolato tenendo conto delle seguenti deduzioni: F19B[a)]
Particella con qualità: **ENTE URBANO**
Superficie: **270 m²**

> Dati identificativi

dall'impianto al 12/09/1987 **Immobile predecessore** Comune di **BUCCINASCO (B240) (MI)** Foglio **14** Particella **4**	Impianto meccanografico del 01/04/1963
dal 12/09/1987 **Immobile attuale** Comune di **BUCCINASCO (B240) (MI)** Foglio **14** Particella **103**	FRAZIONAMENTO in atti dal 12/09/1987 (n. 2587) **Sono stati inoltre variati/soppressi i seguenti immobili:** Comune: **BUCCINASCO (B240) (MI)** *Foglio 14 Particella 4*

> Dati di classamento

dall'impianto al 12/09/1987 **Immobile predecessore** Comune di **BUCCINASCO (B240) (MI)** Foglio **14** Particella **4** Redditi: dominicale **Euro 294,14 Lire 569.538** agrario **Euro 266,06 Lire 515.160** **Il reddito dominicale è stato calcolato tenendo conto delle seguenti deduzioni:** F19B[a)]	Impianto meccanografico del 01/04/1963

Storia degli intestati dell'immobile

Dati identificativi: Immobile predecessore - Comune di BUCCINASCO (B240) (MI) Foglio 14 Particella 4

1. SPA ITALIANA INCENDIO RISCHI DIVERSI CON SEDE IN MILANO dall'impianto al 20/05/1966 Diritto di: (deriva dall'atto 1)	1. Impianto meccanografico del 01/04/1963
1. COMUNE DI BUCCINASCO dal 20/05/1966 al 20/06/2022 Diritto di: Proprieta' per 1000/1000 (deriva dall'atto 2)	2. Atto del 20/05/1966 Pubblico ufficiale COMUNE Sede BUCCINASCO (MI) Repertorio n. 238 - PU Sede MILANO (MI) Registrazione Volume D n. 14083 registrato in data 31/08/1966 - Voltura n. 4267 in atti dal 09/11/1967

Dati identificativi: Immobile attuale - Comune di BUCCINASCO (B240) (MI) Foglio 14 Particella 103

1. COMUNE DI BUCCINASCO dal 12/09/1987 al 12/09/1987 Diritto di: (deriva dall'atto 3)	3. FRAZIONAMENTO in atti dal 12/09/1987 (n. 2587

Visura telematica

Legenda

a) F19B: Naviglio pavia - fontanile bottazzina

Ufficio Provinciale di Milano - Territorio Servizi Catastali - Direttore TUSA GIUSEPPA

Vis tel.



Comune: [M1] BUCCINASCO
Foglio: 14

Scala originale: 1:1000
Dimensione cornice: 267.000 x 189.000 m.Protocollo pratica T216452/2026

2 Lug 2026 13:40:17

1 Particella: 103

3 – CAMPI DA CALCETTO

I due campi da calcetto sono affiancati e contigui, occupano uno spazio totale di 2.112 mq; sono realizzati in erba sintetica

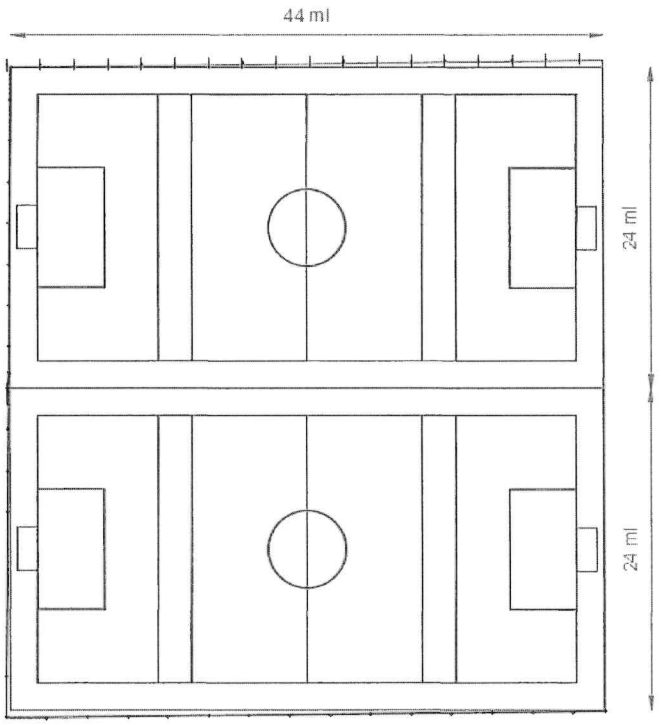

I campi da calcetto sono collocati nell'area a nord all'interno del Centro Sportivo G. Scirea, sono identificati al Catasto Terreni al fg. 11 mapp. 188; come meglio indicato nella visura catastale ed estratto mappa di seguito riportati.

Agenzia Entrate

Ufficio Provinciale di Milano - Territorio
Servizi Catastali

Data: **28/09/2026**
Ora: **08:51:45**
Numero Pratica: **T23262/2026**
Pag: **1 - Fine**

Catasto terreni

Visura attuale per immobile

Situazione degli atti informatizzati al **28/09/2026**

Immobile di catasto terreni | **Causali di aggiornamento ed annotazioni**

Informazioni riportate negli atti del catasto al 28/09/2026

Dati identificativi: Comune di **BUCCINASCO (B240) (MI)**
Foglio **11** Particella **188**

Classamento:

Particella con destinazione: **ENTE URBANO**
Superficie: **13.022 m²**

Ultimo atto di aggiornamento: Tipo Mappale del 16/06/2022 Pratica n. MI0232502 in atti dal 16/06/2022 Protocollo NSD n. ENTRATE.AGEV-ST1.REGISTRO UFFICIALE.4843408.15/06/2022 presentato il 15/06/2022 (n. 232502.1/2022)

> Dati identificativi

Comune di **BUCCINASCO (B240) (MI)**
Foglio **11** Particella **188**
Aree di enti urbani e promiscui - Partita speciale 1

FRAZIONAMENTO del 16/06/2022 Pratica n. MI0232502 in atti dal 16/06/2022 Protocollo NSD n. ENTRATE.AGEV-ST1.REGISTRO UFFICIALE.48434-08.15/06/2022 presentato il 15/06/2022 (n. 232502.1/2022)

Unità immobiliari corrispondenti al catasto fabbricati
Comune di **BUCCINASCO (B240) (MI)**
Foglio **11** Particella **188**

> Dati di classamento

Particella con destinazione: **ENTE URBANO**
Superficie: **13.022 m²**

Tipo Mappale del 16/06/2022 Pratica n. MI0232502 in atti dal 16/06/2022 Protocollo NSD n. ENTRATE.AGEV-ST1.REGISTRO UFFICIALE.4843408.15/06/2022 presentato il 15/06/2022 (n. 232502.1/2022)

Visura telematica

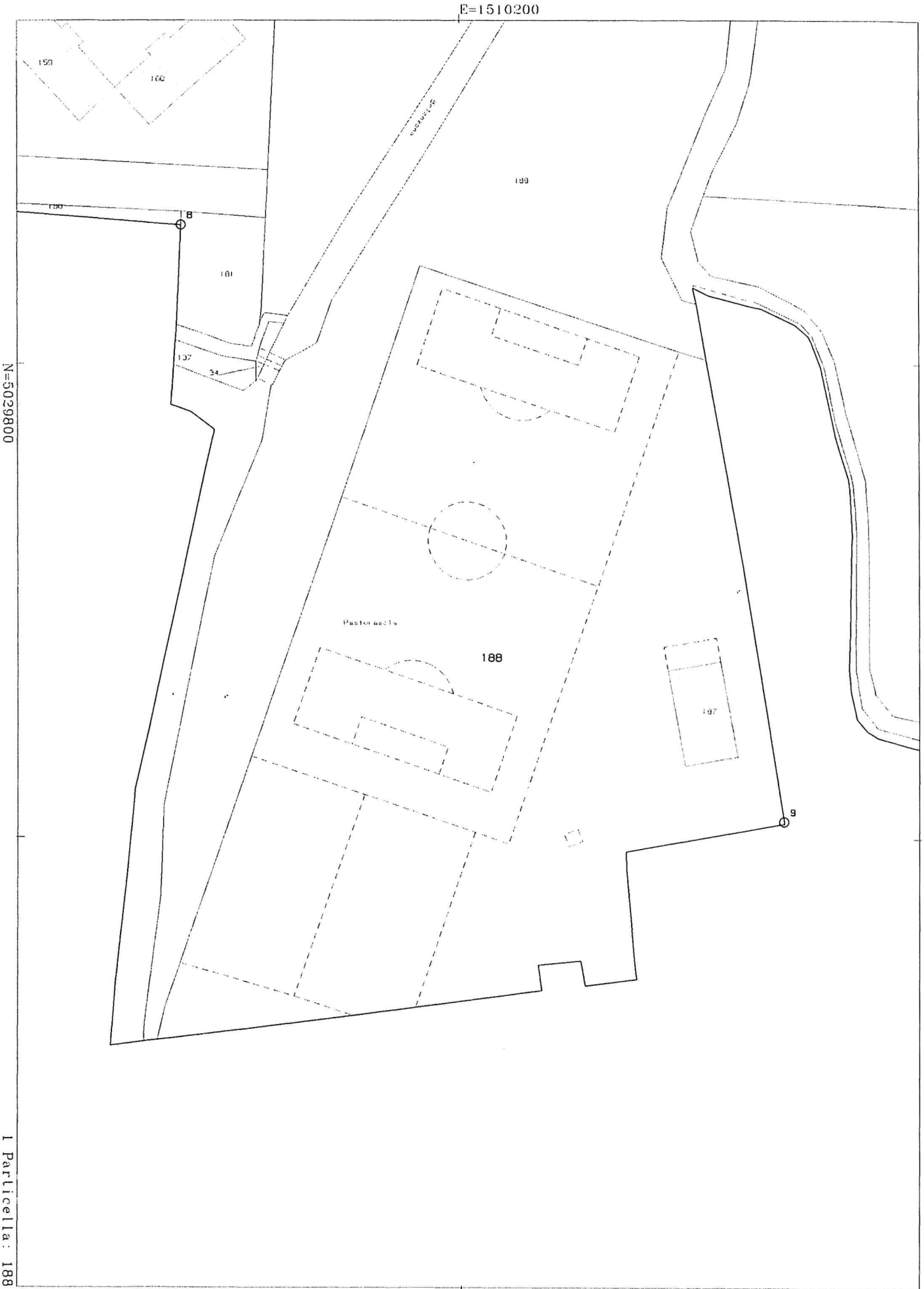

Ufficio Provinciale di Milano - Territorio Servizi Catastali - Direttore TUSA GIUSEPPA

Vis. tel.

1 Particella: 188

Comune: (MI) BUCCINASCO
Foglio: 11

Scala originale: 1:1000
Dimensione cornice: 267.000 x 189.000 m. Protocollo pratica T227611/2026

2-Lug-2026 14:17:19

4 – PISTA DI PATTINAGGIO

La pista di pattinaggio è circoscritta dalla pista di atletica, è nei pressi dei campi da calcetto ed è in battuto di cemento. Occupa uno spazio totale di 800 mq.



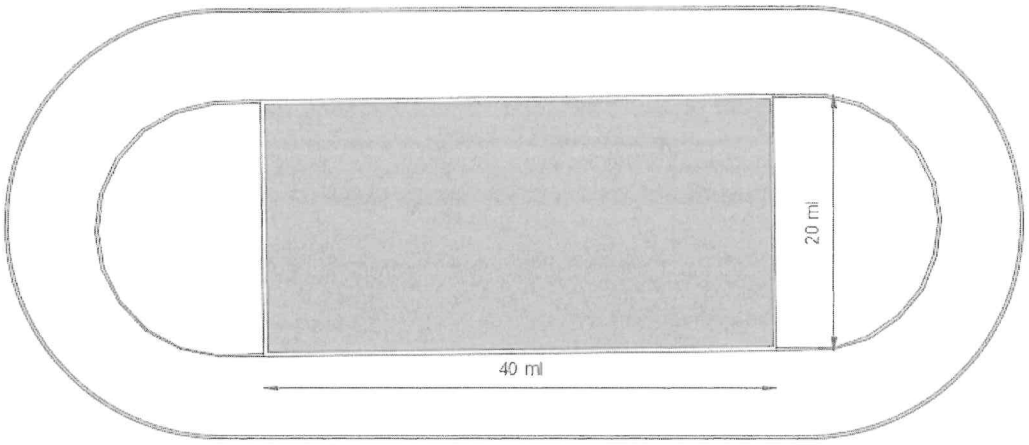

La pista di pattinaggio è collocata tra i due campi da calcio presenti all'interno del Centro Sportivo G. Scirea, sono identificati al Catasto Terreni al fg. 14 mapp. 236; come meglio indicato nella visura catastale ed estratto mappa di seguito riportati.

Agenzia Entrate

Ufficio Provinciale di Milano - Territorio
Servizi Catastali

Data: **01/07/2026**
Ora: **10:29:07**
Numero Pratica: **T109370/2026**
Pag: **1 - Segue**

Catasto terreni

Visura attuale per immobile

Situazione degli atti informatizzati al **01/07/2026**

Immobile di catasto terreni | **Causali di aggiornamento ed annotazioni**

Informazioni riportate negli atti del catasto al 01/07/2026

Dati identificativi: Comune di **BUCCINASCO (B240) (MI)**
Foglio **14** Particella **236**

Classamento:

Redditi: dominicale **Euro 2,08**
agrario **Euro 1,63**
Particella con qualità: **PRATO MARC** di classe **1**

Superficie: **175 m²**

Ultimo atto di aggiornamento: FRAZIONAMENTO del 20/06/2022 Pratica n. MI0243733 in atti dal 20/06/2022 Protocollo NSD n. ENTRATE.AGEV-ST1.REGISTRO UFFICIALE.4951031.20/06/2022 presentato il 20/06/2022 (n. 243733.1/2022)

> Dati identificativi

Comune di **BUCCINASCO (B240) (MI)**
Foglio **14** Particella **236**

FRAZIONAMENTO del 20/06/2022 Pratica n. MI0243733 in atti dal 20/06/2022 Protocollo NSD n. ENTRATE.AGEV-ST1.REGISTRO UFFICIALE.49510-31.20/06/2022 presentato il 20/06/2022 (n. 243733.1/2022)

> Dati di classamento

Redditi: dominicale **Euro 2,08**
agrario **Euro 1,63**
Particella con qualità: **PRATO MARC** di classe **1**

Superficie: **175 m²**

FRAZIONAMENTO del 20/06/2022 Pratica n. MI0243733 in atti dal 20/06/2022 Protocollo NSD n. ENTRATE.AGEV-ST1.REGISTRO UFFICIALE.49510-31.20/06/2022 presentato il 20/06/2022 (n. 243733.1/2022)

> Intestazione attuale dell'immobile - totale intestati: 1

> 1. COMUNE DI BUCCINASCO

Diritto di: Proprieta' per 1000/1000 (deriva dall'atto 1)

1. FRAZIONAMENTO del 20/06/2022 Pratica n. MI0243733 in atti dal 20/06/2022 Protocollo NSD n. ENTRATE.AGEV-ST1.REGISTRO UFFICIALE.49510-31.20/06/2022 presentato il 20/06/2022 (n. 243733.1/2022)

Ufficio Provinciale di Milano - Territorio Servizi Catastali - Direttore TUSA GIUSEPPA

Vis. tel.



Comune (MI) BUCCINASCO
Foglio 14

Scala originale 1:1000
Dimensione cornice: 267.000 x 189.000 m Protocollo pratica T217949/2026

2 lug 2026 13:45:53

1 Particella: 236

5 – PISTA DI ATLETICA

La pista di atletica circoscrive la pista di pattinaggio, è nei pressi dei campi da calcetto ed è in battuto di cemento; occupa uno spazio totale di 1173 mq.



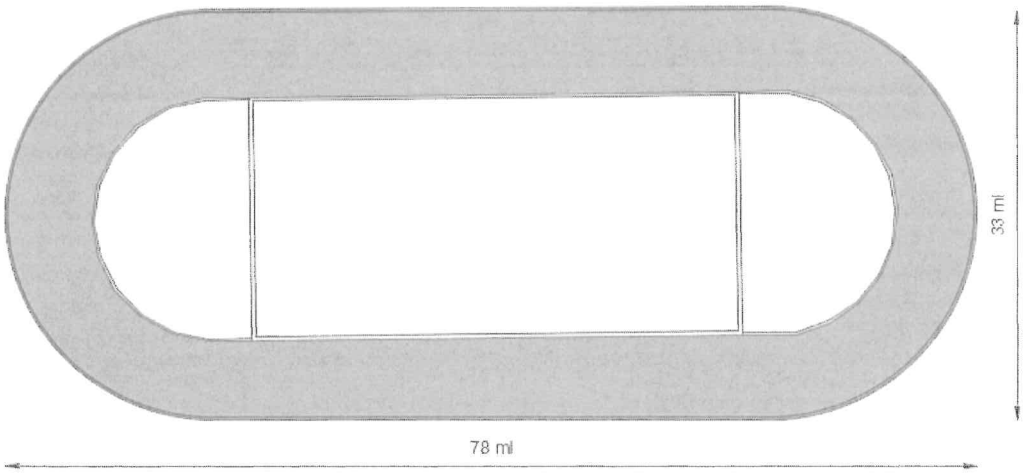

La pista di atletica è collocata tra i due campi da calcio presenti all'interno del Centro Sportivo G. Scirea, sono identificati al Catasto Terreni al fg. 14 mapp. 236; come meglio indicato nella visura catastale ed estratto mappa di seguito riportati.

Agenzia Entrate

Ufficio Provinciale di Milano - Territorio
Servizi Catastali

Data: **01/07/2026**
Ora: **10:29:07**
Numero Pratica: **T109370/2026**
Pag: **1 - Segue**

Catasto terreni

Visura attuale per immobile

Situazione degli atti informatizzati al **01/07/2026**

Immobile di catasto terreni | **Causali di aggiornamento ed annotazioni**

Informazioni riportate negli atti del catasto al 01/07/2026

Dati identificativi: Comune di **BUCCINASCO (B240) (MI)**
Foglio **14** Particella **236**

Classamento:

Redditi: dominicale **Euro 2,08**
agrario **Euro 1,63**
Particella con qualità: **PRATO MARC** di classe **1**

Superficie: **175 m²**

Ultimo atto di aggiornamento: FRAZIONAMENTO del 20/06/2022 Pratica n. MI0243733 in atti dal 20/06/2022 Protocollo NSD n. ENTRATE.AGEV-ST1.REGISTRO UFFICIALE.4951031.20/06/2022 presentato il 20/06/2022 (n. 243733.1/2022)

> Dati identificativi

Comune di **BUCCINASCO (B240) (MI)** Foglio **14** Particella **236**	FRAZIONAMENTO del 20/06/2022 Pratica n. MI0243733 in atti dal 20/06/2022 Protocollo NSD n. ENTRATE.AGEV-ST1.REGISTRO UFFICIALE.49510-31.20/06/2022 presentato il 20/06/2022 (n. 243733.1/2022)

> Dati di classamento

Redditi: dominicale **Euro 2,08** agrario **Euro 1,63** Particella con qualità: **PRATO MARC** di classe **1** Superficie: **175 m²**	FRAZIONAMENTO del 20/06/2022 Pratica n. MI0243733 in atti dal 20/06/2022 Protocollo NSD n. ENTRATE.AGEV-ST1.REGISTRO UFFICIALE.49510-31.20/06/2022 presentato il 20/06/2022 (n. 243733.1/2022)

> Intestazione attuale dell'immobile - totale intestati: 1

> 1. COMUNE DI BUCCINASCO

Diritto di: Proprieta' per 1000/1000 (deriva dall'atto 1)	1. FRAZIONAMENTO del 20/06/2022 Pratica n. MI0243733 in atti dal 20/06/2022 Protocollo NSD n. ENTRATE.AGEV-ST1.REGISTRO UFFICIALE.49510-31.20/06/2022 presentato il 20/06/2022 (n. 243733.1/2022)

Ufficio Provinciale di Milano - Territorio Servizi Catastali - Direttore TUSA GIUSEPPA

Vis. tel.



6 – CAMPO DA CALCIO A 11

Trattasi di un campo che misura sul lato lungo 110 ml e sul lato corto 65 ml, per un totale di circa 7.150 mq di superficie. E' realizzato in erba sintetica ed è omologato.

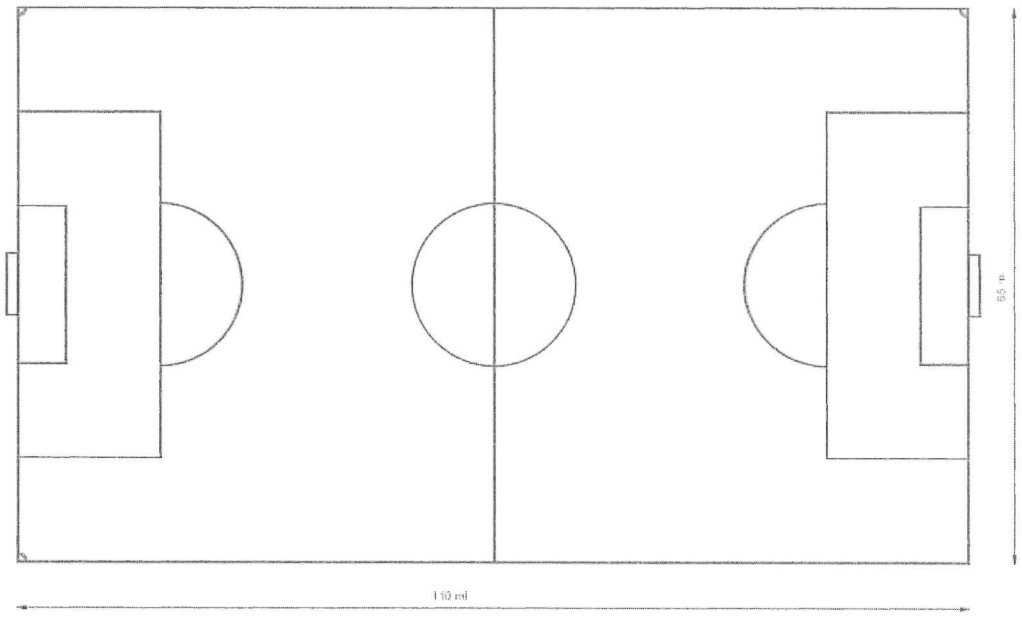

Il campo da calcio è antistante la tribuna ed al di sotto di essa vi sono gli spogliatoi e i locali accessori per atleti e pubblico. E' sito al centro dell'impianto Sportivo G. Scirea, è identificato al Catasto Terreni al fg. 14 mapp. 235; come meglio indicato nella visura catastale ed estratto mappa di seguito riportati.

Agenzia Entrate

Ufficio Provinciale di Milano - Territorio
Servizi Catastali

Data: **01/07/2026**
Ora: **10:27:47**
Numero Pratica: **T108368/2026**
Pag: **1 - Fine**

Catasto terreni

Visura attuale per immobile

Situazione degli atti informatizzati al **01/07/2026**

Immobile di catasto terreni | **Causali di aggiornamento ed annotazioni**

Informazioni riportate negli atti del catasto al 01/07/2026

Dati identificativi: Comune di **BUCCINASCO (B240) (MI)**
Foglio **14** Particella **235**

Classamento:

Particella con destinazione: **ENTE URBANO**
Superficie: **27.376 m²**

Ultimo atto di aggiornamento: Tipo Mappale del 20/06/2022 Pratica n. MI0243733 in atti dal 20/06/2022 Protocollo NSD n. ENTRATE.AGEV-ST1.REGISTRO UFFICIALE.4951031.20/06/2022 presentato il 20/06/2022 (n. 243733.1/2022)

> Dati identificativi

Comune di **BUCCINASCO (B240) (MI)**
Foglio **14** Particella **235**
Aree di enti urbani e promiscui - Partita speciale 1

FRAZIONAMENTO del 20/06/2022 Pratica n. MI0243733 in atti dal 20/06/2022 Protocollo NSD n. ENTRATE.AGEV-ST1.REGISTRO UFFICIALE.49510-31.20/06/2022 presentato il 20/06/2022 (n. 243733.1/2022)

Unità immobiliari corrispondenti al catasto fabbricati
Comune di **BUCCINASCO (B240) (MI)**
Foglio **14** Particella **235**

> Dati di classamento

Particella con destinazione: **ENTE URBANO**
Superficie: **27.376 m²**

Tipo Mappale del 20/06/2022 Pratica n. MI0243733 in atti dal 20/06/2022 Protocollo NSD n. ENTRATE.AGEV-ST1.REGISTRO UFFICIALE.4951031.20/06/2022 presentato il 20/06/2022 (n. 243733.1/2022)

Visura telematica

Ufficio Provinciale di Milano - Territorio Servizi Catastali - Direttore TUSA GIUSEPPA

Vis tel

Comune (MI) BUCCINASCO
Foglio 14

Scala originale 1:1000
Dimensione cornice: 267.000 x 189.000 m Protocollo pratica T218254/2026

2-lug-2026 13:46:57

1 Particella: 231

7 – TRIBUNA E SPOGLIATOI CAMPO DA CALCIO

Trattasi di una struttura in muratura che misura sul lato lungo 63 ml e sul lato corto circa 10 ml, per un totale di circa 603 mq di superficie. E' composta da una parte al piano terra che ospita gli spogliatoi del campo da calcio a 11 oltre ai locali accessori per gli atleti; sono direttamente collegati al campo di gioco. Vi sono, inoltre, i servizi igienici per il pubblico con accesso dall'esterno.
La struttura a gradonate della tribuna è costruita sul volume degli spogliatoi ed è coperta da una tettoia atta a riparare gli spettatori dalle intemperie.





La struttura è situata all'ingresso del Centro Sportivo G. Scirea, è identificata al Catasto Terreni al fg. 14 mapp. 231-232; come meglio indicato nella visura catastale ed estratto mappa di seguito riportati.

Agenzia Entrate

Ufficio Provinciale di Milano - Territorio
Servizi Catastali

Data: **01/07/2026**
Ora: **10:23:55**
Numero Pratica: **T105455/2026**
Pag: **1 - Fine**

Catasto terreni

Visura attuale per immobile

Situazione degli atti informatizzati al **01/07/2026**

Immobile di catasto terreni | **Causali di aggiornamento ed annotazioni**

Informazioni riportate negli atti del catasto al 01/07/2026

Dati identificativi: Comune di **BUCCINASCO (B240) (MI)**
Foglio **14** Particella **231**

Classamento:

Particella con destinazione: **ENTE URBANO**
Superficie: **660 m²**

Ultimo atto di aggiornamento: Tipo Mappale del 20/06/2022 Pratica n. MI0243733 in atti dal 20/06/2022 Protocollo NSD n. ENTRATE.AGEV-ST1.REGISTRO UFFICIALE.4951031.20/06/2022 presentato il 20/06/2022 (n. 243733.1/2022)

> Dati identificativi

Comune di **BUCCINASCO (B240) (MI)**
Foglio **14** Particella **231**
Aree di enti urbani e promiscui - Partita speciale 1

Unità immobiliari corrispondenti al catasto fabbricati
Comune di **BUCCINASCO (B240) (MI)**
Foglio **14** Particella **231**

FRAZIONAMENTO del 20/06/2022 Pratica n. MI0243733 in atti dal 20/06/2022 Protocollo NSD n. ENTRATE.AGEV-ST1.REGISTRO UFFICIALE.49510-31.20/06/2022 presentato il 20/06/2022 (n. 243733.1/2022)
Annotazione di immobile: SR

> Dati di classamento

Particella con destinazione: **ENTE URBANO**
Superficie: **660 m²**

Tipo Mappale del 20/06/2022 Pratica n. MI0243733 in atti dal 20/06/2022 Protocollo NSD n. ENTRATE.AGEV-ST1.REGISTRO UFFICIALE.4951031.20/06/2022 presentato il 20/06/2022 (n. 243733.1/2022)

Visura telematica

Agenzia Entrate

Ufficio Provinciale di Milano - Territorio
Servizi Catastali

Data: **01/07/2026**
Ora: **10:25:04**
Numero Pratica: **T106302/2026**
Pag: **1 - Fine**

Catasto terreni

Visura attuale per immobile

Situazione degli atti informatizzati al **01/07/2026**

Immobile di catasto terreni | **Causali di aggiornamento ed annotazioni**

Informazioni riportate negli atti del catasto al 01/07/2026

Dati identificativi: Comune di **BUCCINASCO (B240) (MI)**
Foglio **14** Particella **232**

Classamento:

Particella con destinazione: **ENTE URBANO**
Superficie: **33 m²**

Ultimo atto di aggiornamento: Tipo Mappale del 20/06/2022 Pratica n. MI0243733 in atti dal 20/06/2022 Protocollo NSD n. ENTRATE.AGEV-ST1.REGISTRO UFFICIALE.4951031.20/06/2022 presentato il 20/06/2022 (n. 243733.1/2022)

> Dati identificativi

Comune di **BUCCINASCO (B240) (MI)**
Foglio **14** Particella **232**
Aree di enti urbani e promiscui - Partita speciale 1

Unità immobiliari corrispondenti al catasto fabbricati
Comune di **BUCCINASCO (B240) (MI)**
Foglio **14** Particella **232**

FRAZIONAMENTO del 20/06/2022 Pratica n. MI0243733 in atti dal 20/06/2022 Protocollo NSD n. ENTRATE.AGEV-ST1.REGISTRO UFFICIALE.49510-31.20/06/2022 presentato il 20/06/2022 (n. 243733.1/2022)
Annotazione di immobile: SR

> Dati di classamento

Particella con destinazione: **ENTE URBANO**
Superficie: **33 m²**

Tipo Mappale del 20/06/2022 Pratica n. MI0243733 in atti dal 20/06/2022 Protocollo NSD n. ENTRATE.AGEV-ST1.REGISTRO UFFICIALE.4951031.20/06/2022 presentato il 20/06/2022 (n. 243733.1/2022)

Visura telematica

Ufficio Provinciale di Milano - Territorio Servizi Catastali - Direttore TUSA GIUSEPPA

Vis. tel

Comune (M1) BUCCINASCO
Foglio 14

Scala originale: 1:1000
Dimensione cornice: 267.000 x 189.000 m Protocollo pratica T218254/2026

2-Lug-2026 13:46:57

1 Particella: 231

8 – BAR CAMPO DA CALCIO

Trattasi di una struttura in muratura, per un totale di circa 138 mq di superficie. E' destinata ad attività di somministrazione di cibi e bevande; è il bar utilizzato dal pubblico e dagli atleti. E' un edificio con un piano fuori terra e presenta una parte coperta.



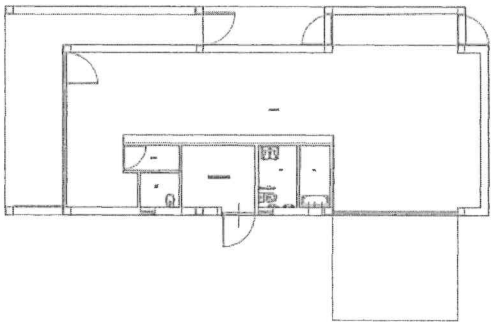

La struttura è situata nella zona sud del Centro Sportivo G. Scirea, nelle vicinanze del campo da calcio a 11, è identificata al Catasto Terreni al fg. 14 mapp. 233 come meglio indicato nella visura catastale ed estratto mappa di seguito riportati.

Agenzia Entrate

Ufficio Provinciale di Milano - Territorio
Servizi Catastali

Data: **01/07/2026**
Ora: **09:58:41**
Numero Pratica: **T86001/2026**
Pag: **1 - Fine**

Catasto terreni

Visura attuale per immobile

Situazione degli atti informatizzati al **01/07/2026**

Immobile di catasto terreni | **Causali di aggiornamento ed annotazioni**

Informazioni riportate negli atti del catasto al 01/07/2026

Dati identificativi: Comune di **BUCCINASCO (B240) (MI)**
Foglio **14** Particella **233**

Classamento:

Particella con destinazione: **ENTE URBANO**
Superficie: **136 m²**

Ultimo atto di aggiornamento: Tipo Mappale del 20/06/2022 Pratica n. MI0243733 in atti dal 20/06/2022 Protocollo NSD n. ENTRATE.AGEV-ST1.REGISTRO UFFICIALE.4951031.20/06/2022 presentato il 20/06/2022 (n. 243733.1/2022)

> Dati identificativi

Comune di **BUCCINASCO (B240) (MI)**
Foglio **14** Particella **233**
Aree di enti urbani e promiscui - Partita speciale 1

Unità immobiliari corrispondenti al catasto fabbricati
Comune di **BUCCINASCO (B240) (MI)**
Foglio **14** Particella **233**

FRAZIONAMENTO del 20/06/2022 Pratica n. MI0243733 in atti dal 20/06/2022 Protocollo NSD n. ENTRATE.AGEV-ST1.REGISTRO UFFICIALE.49510-31.20/06/2022 presentato il 20/06/2022 (n. 243733.1/2022)
Annotazione di immobile: SR

> Dati di classamento

Particella con destinazione: **ENTE URBANO**
Superficie: **136 m²**

Tipo Mappale del 20/06/2022 Pratica n. MI0243733 in atti dal 20/06/2022 Protocollo NSD n. ENTRATE.AGEV-ST1.REGISTRO UFFICIALE.4951031.20/06/2022 presentato il 20/06/2022 (n. 243733.1/2022)

Visura telematica

Ufficio Provinciale di Milano - Territorio Servizi Catastali - Direttore TUSA GIUSEPPA

Vis tel.

Comune (MI) BUCCINASCO
Foglio: 14

Scala originale 1:1000
Dimensione cornice: 267.000 x 189.000 m.

2-Lug-2026 13:47:49
Protocollo pratica T210475/2026

1 Particella: 233